DATI TECNICI FUNZIONALI

PISTA DI LAVORO	
TIPO PISTA	
PIAZZOLE	
ALLARGAMENTI	
STRADE DI ACCESSO PROVVISORIE	
IMPIANTI	

CONFINI AMMINISTRATIVI

DATI CARATTERISTICI

DATI DI COSTRUZIONE

PRESSIONE DI PROGETTO **75.0** bar
PRESSIONE MASSIMA DI ESERCIZIO (MOP) **64.0** bar
GRADO DI UTILIZZAZIONE DICHIARATO **f - 0.57**

REALIZZATO IN CONFORMITA' AL **D.M. 17/04/2008**

RIVESTIMENTO GIUNTI DI SALDATURA

FASCE TERMORESTRIGENTI C50 PRIMER (A.07.10.02)

DATI GENERALI

DA PROGR. Km 0+000 A 9+142 L=9142.00 m
DN 300 SP 9.5 [12"]

DA PROGR. Km 9+142 A 9+197 L=55.00 m
DN 300 SP 9.5 [12"] ESISTENTE (C.T. 9111851)

DA PROGR. Km 9+197 A 10+278 L=1081.00 m
DN 300 SP 9.5 [12"]

LUNGHEZZA TOTALE IMPIANTO 10223.00 m.

FASE EMISSIONE Costruzione

PLANIMETRIA 1:2000

CONFINI AMMINISTRATIVI

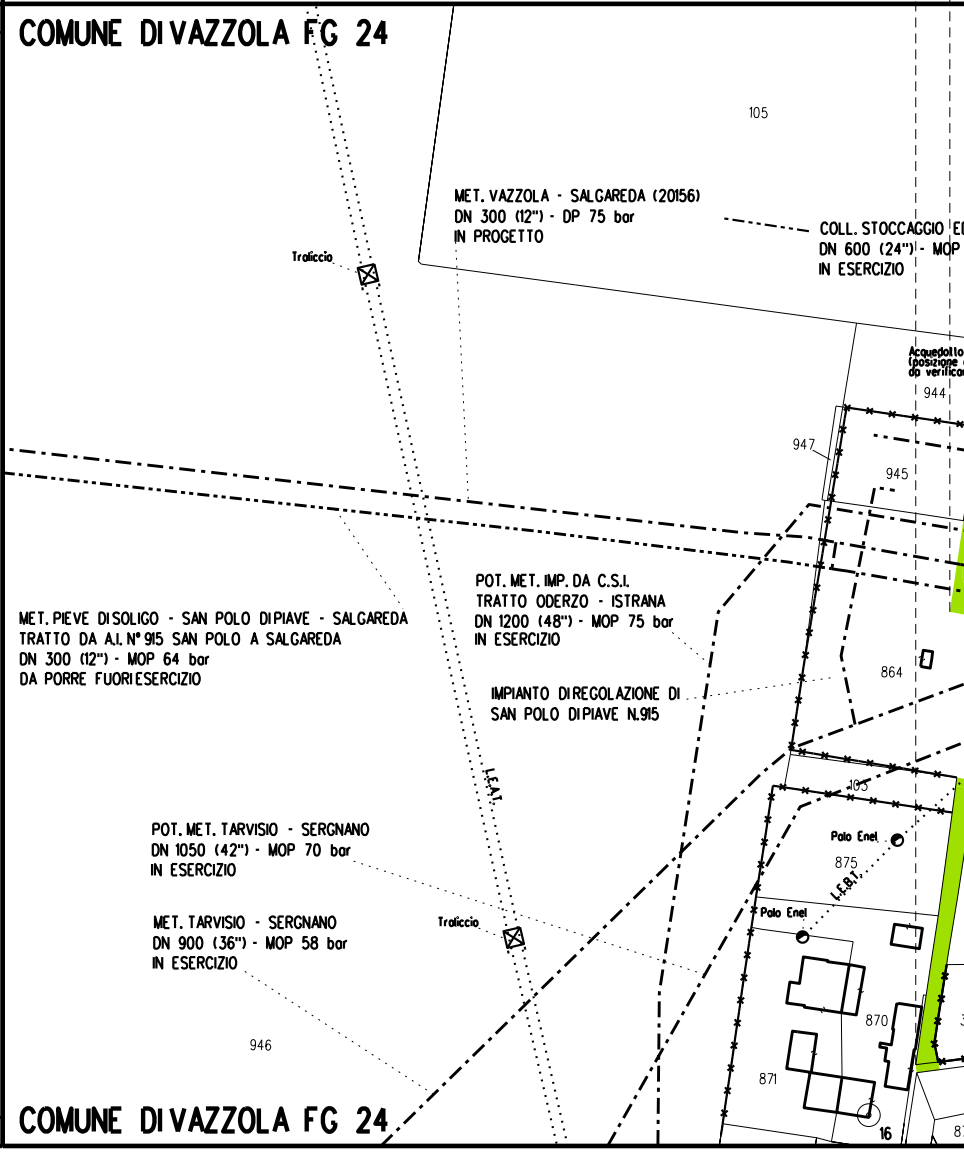

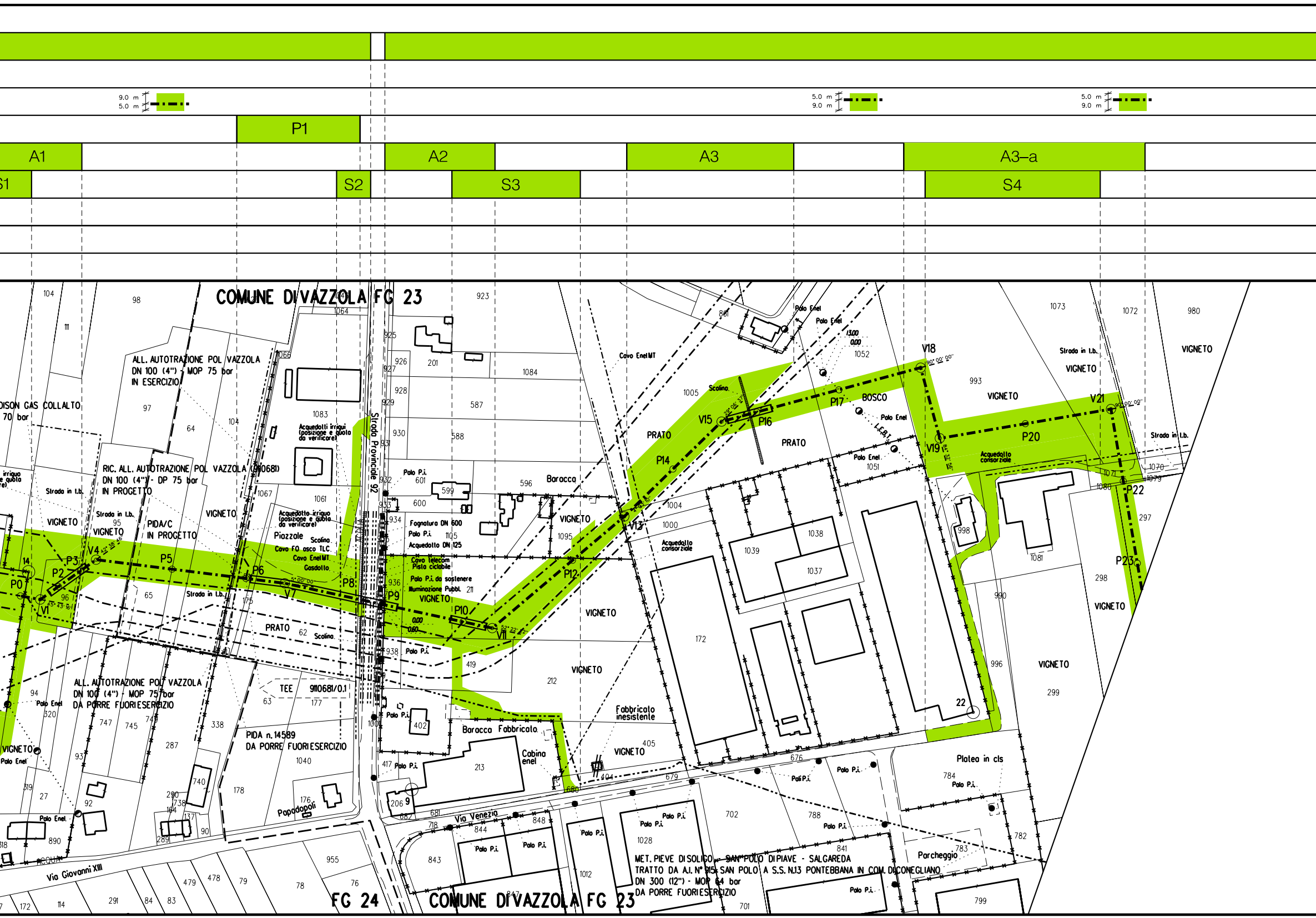

9.0 m
5.0 m
P1
A1
A2
A3
A3–a
S1
S2
S3
S4
COMUNE DI VAZZOLA FG 23
ALL. AUTOTRAZIONE POL VAZZOLA
DN 100 (4") - MOP 75 bar
IN ESERCIZIO
DISON GAS COLLALTO
70 bar
RIC. ALL. AUTOTRAZIONE POL VAZZOLA (910681)
DN 100 (4") - DP 75 bar
IN PROGETTO
PIDA/C
IN PROGETTO
Strada Provinciale 92
Acquedotti irrigui (posizione e quota da verificare)
Acquedotto irriguo (posizione e quota da verificare)
Piazzole
Scolina
Cavo FO asco TLC
Cavo Enel MT
Gasdotto
Fognatura DN 600
Polo P.I.
Acquedotto DN 125
Cavo Telecom
Pista ciclabile
Polo P.I. da sostenere
Illuminazione Pubbl.
Cavo Enel MT
Baracca
VIGNETO
PRATO
BOSCO
Polo Enel
Acquedotto consorziale
Strada in t.b.
ALL. AUTOTRAZIONE POL VAZZOLA
DN 100 (4") - MOP 75 bar
DA PORRE FUORI ESERCIZIO
TEE
910681/0.1
PIDA n. 14589
DA PORRE FUORI ESERCIZIO
Papadopoli
Fabbricato inesistente
Baracca Fabbricato
Cabina enel
Platea in cls
Parcheggio
Via Venezia
Via Giovanni XXIII
MET. PIEVE DI SOLIGO - SAN POLO DI PIAVE - SALGAREDA
TRATTO DA A.I. N° 915 SAN POLO A S.S. N.13 PONTEBBANA IN COM. DI CONEGLIANO
DN 300 (12") - MOP 64 bar
DA PORRE FUORI ESERCIZIO
FG 24
COMUNE DI VAZZOLA FG 23

5.0 m
9.0 m

5.0 m
9.0 m

A4

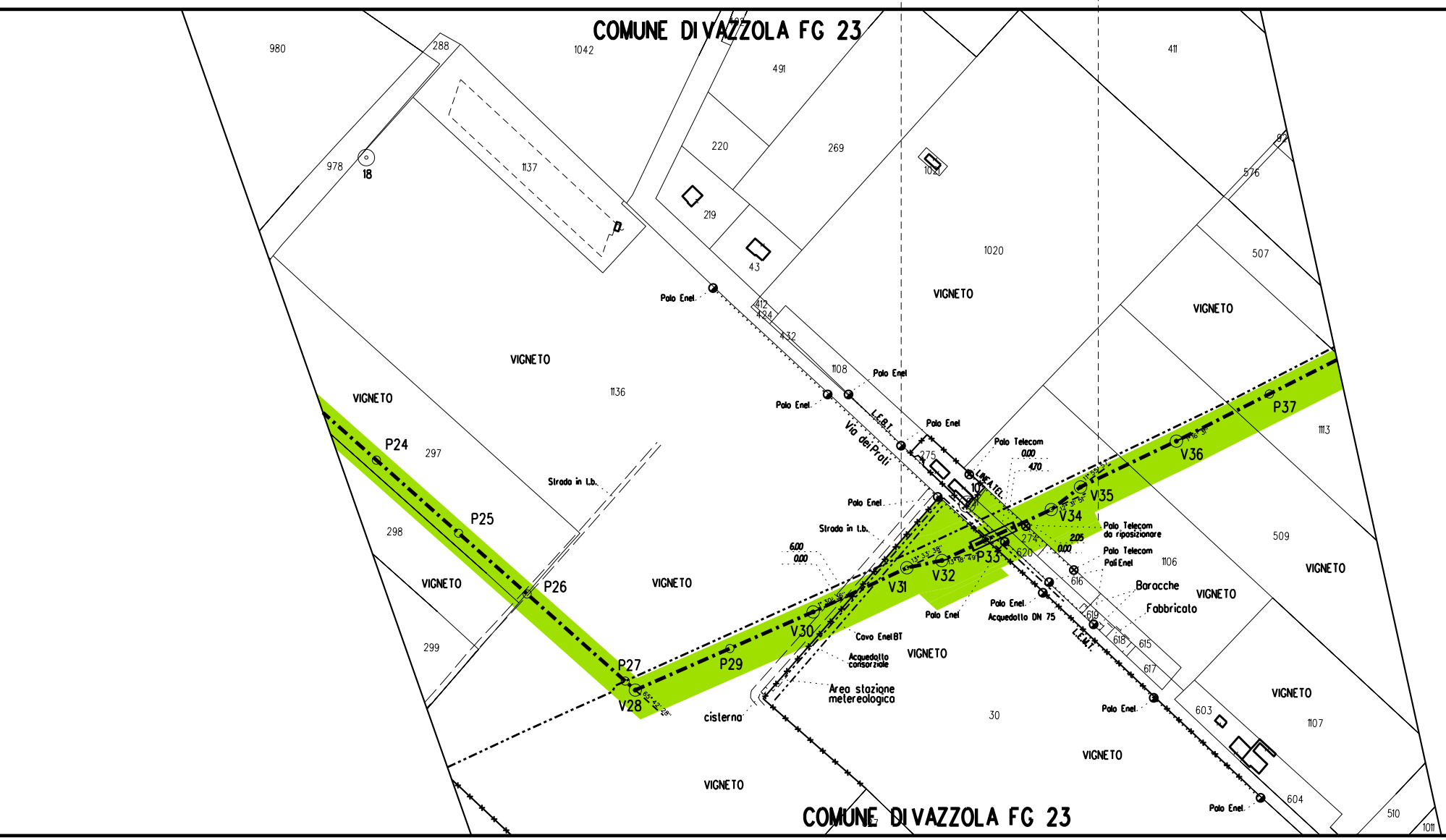

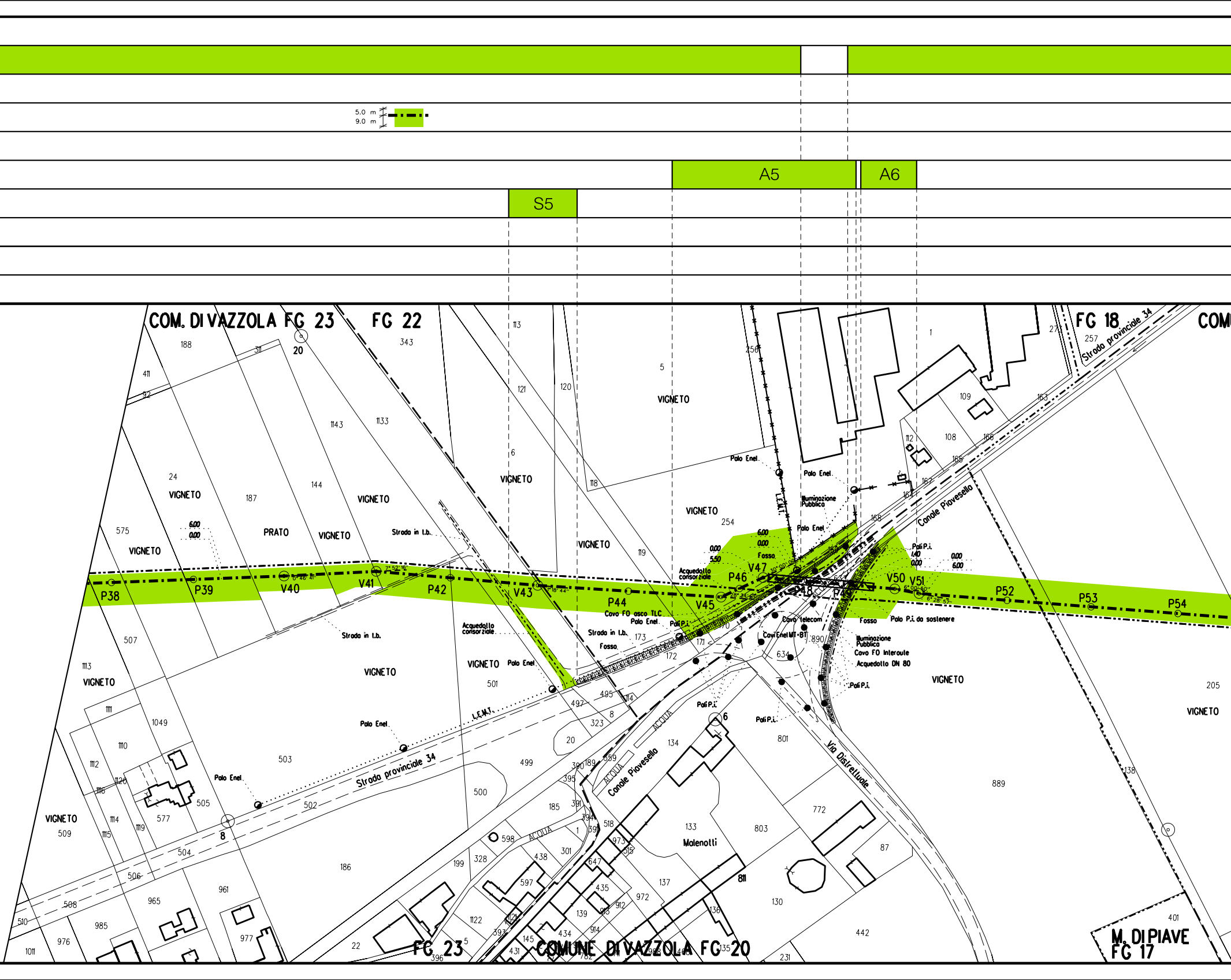

5.0 m
9.0 m
A5
A6
S5
COM. DI VAZZOLA FG 23
FG 22
FG 18
COMUNE DI VAZZOLA FG 20
FG 23
M. DI PIAVE FG 17
Strada provinciale 34
Canale Piavesello
Via Distrettuale
Malenotti
VIGNETO
PRATO
P38
P39
V40
V41
P42
V43
P44
V45
P46
V47
V50
V51
P52
P53
P54
Acquedotto consorziale
Strada in t.b.
Polo Enel
Cavo FO posa TLC
Fosso
Cavo Telecom
Cavi Enel MT-BT
Illuminazione Pubblica
Cavo FO Interoute
Acquedotto DN 80
Pali P.I.
Palo P.I. da sostenere
L.E.M.T.

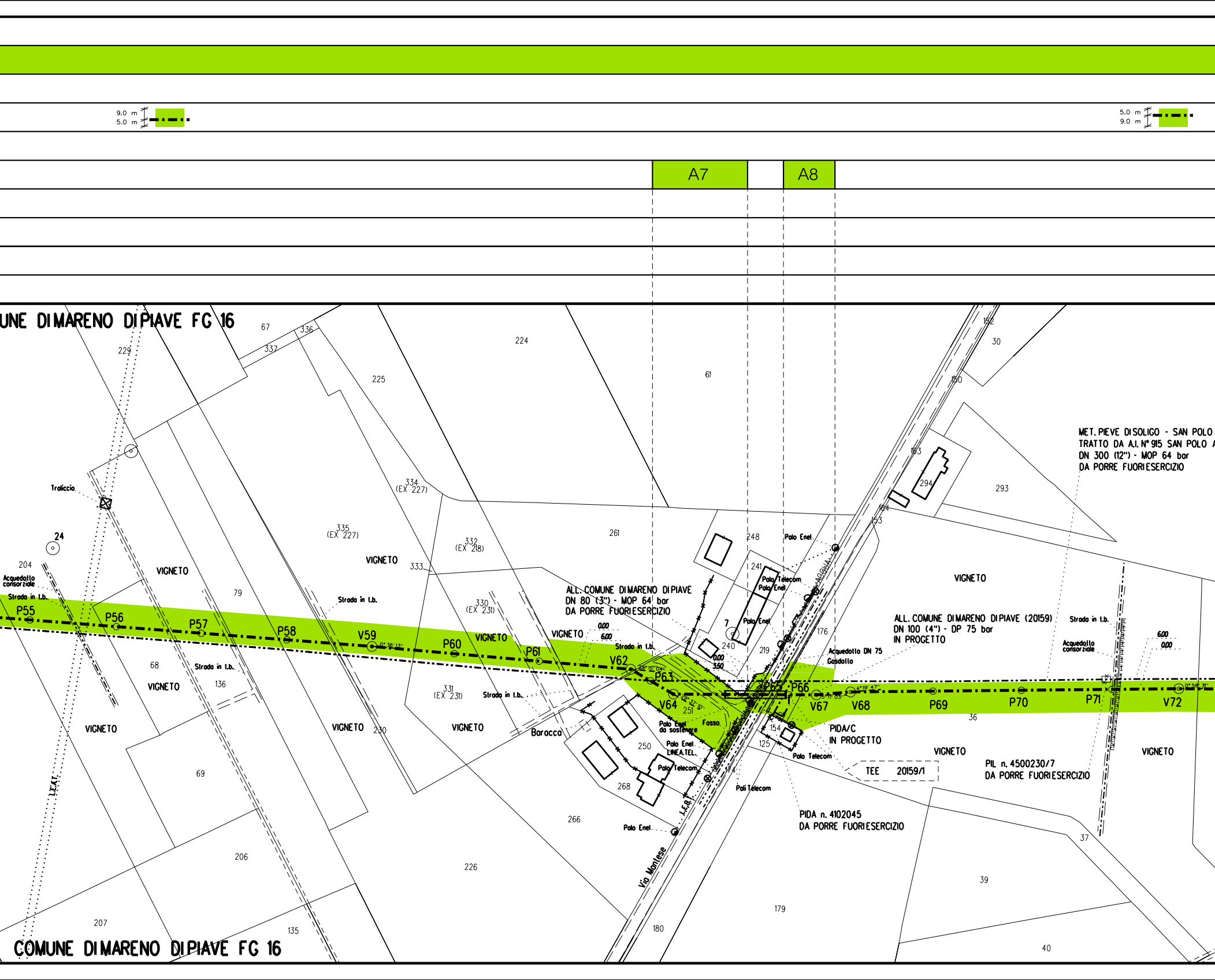
9.0 m
5.0 m
5.0 m
9.0 m
A7
A8
UNE DI MARENO DI PIAVE FG 16
COMUNE DI MARENO DI PIAVE FG 16
MET. PIEVE DI SOLIGO - SAN POLO
TRATTO DA A.I. N° 915 SAN POLO A
DN 300 (12") - MOP 64 bar
DA PORRE FUORI ESERCIZIO
ALL. COMUNE DI MARENO DI PIAVE
DN 80 (3") - MOP 64 bar
DA PORRE FUORI ESERCIZIO
ALL. COMUNE DI MARENO DI PIAVE (20159)
DN 100 (4") - DP 75 bar
IN PROGETTO
PIDA/C
IN PROGETTO
TEE 20159/1
PIL n. 4500230/7
DA PORRE FUORI ESERCIZIO
PIDA n. 4102045
DA PORRE FUORI ESERCIZIO
Acquedotto DN 75
Gasdotto
Acquedotto consorziale
Strada in t.b.
Traliccio
VIGNETO
Baracca
Via Montese
Palo Enel
Palo Telecom
Pali Telecom
Palo Enel da sostenere
Palo Enel LINEA TEL.
Fosso
L.E.A.T.
P55
P56
P57
P58
V59
P60
P61
V62
P63
V64
P65
P66
V67
V68
P69
P70
P71
V72
0.00
6.00
3.50
224
225
229
67
336
337
61
334 (EX 227)
335 (EX 227)
332 (EX 218)
330 (EX 231)
331 (EX 231)
333
261
248
241
240
219
176
7
250
251
154
125
268
266
226
180
179
79
68
136
230
69
206
207
135
204
24
152
30
150
163
164
153
294
293
36
37
39
40

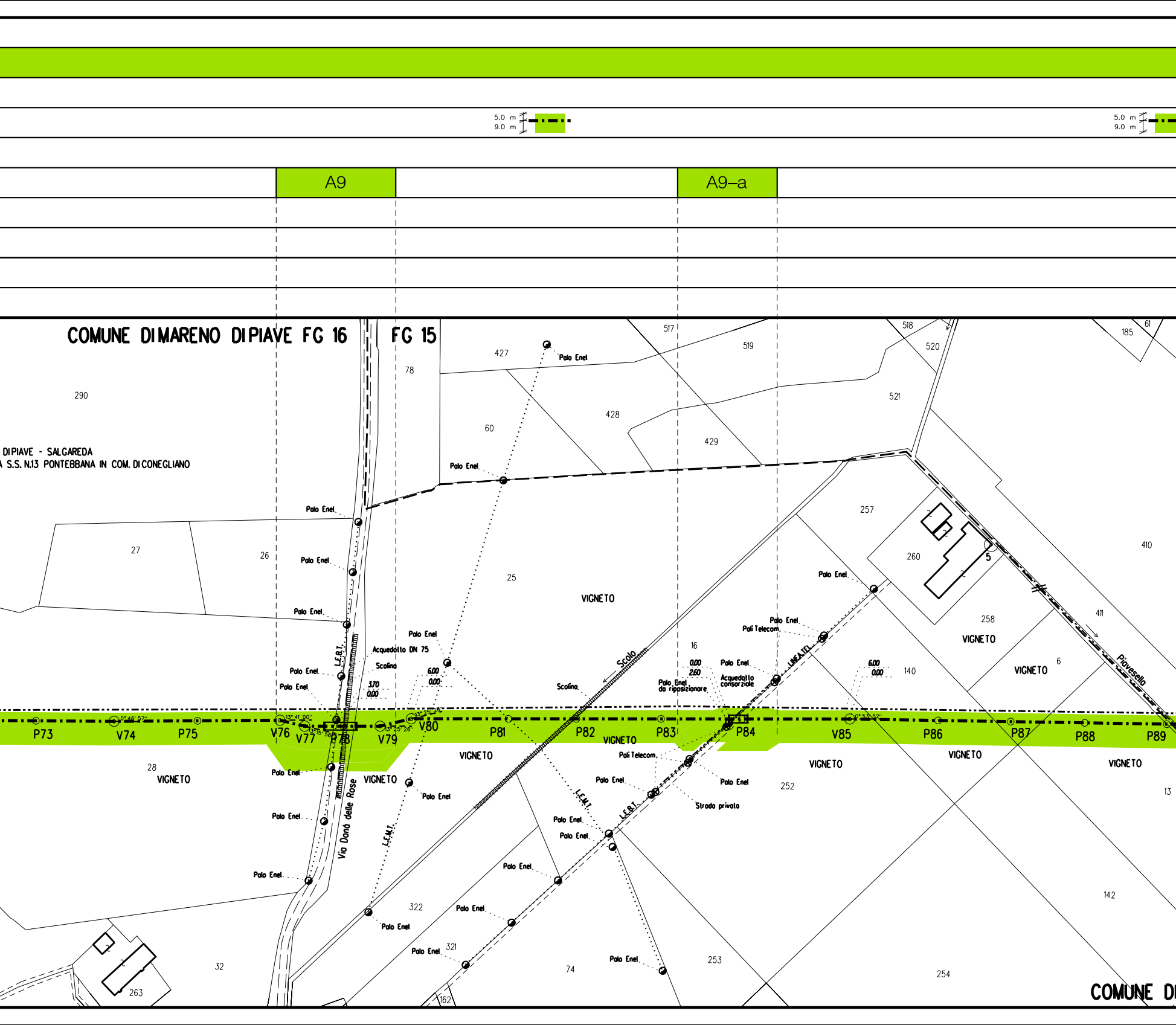
5.0 m
9.0 m
A9
A9–a
COMUNE DI MARENO DI PIAVE FG 16
FG 15
DI PIAVE - SALGAREDA
A S.S. N.13 PONTEBBANA IN COM. DI CONEGLIANO
Polo Enel
Poli Telecom
Polo Enel da riposizionare
Acquedotto DN 75
Acquedotto consorziale
Scolina
Scolo
Strada privata
Via Donà delle Rose
Piovesella
L.E.B.T.
L.E.M.T.
LINEA TEL.
VIGNETO
P73
V74
P75
V76
V77
P78
V79
V80
P81
P82
P83
P84
V85
P86
P87
P88
P89
COMUNE DI

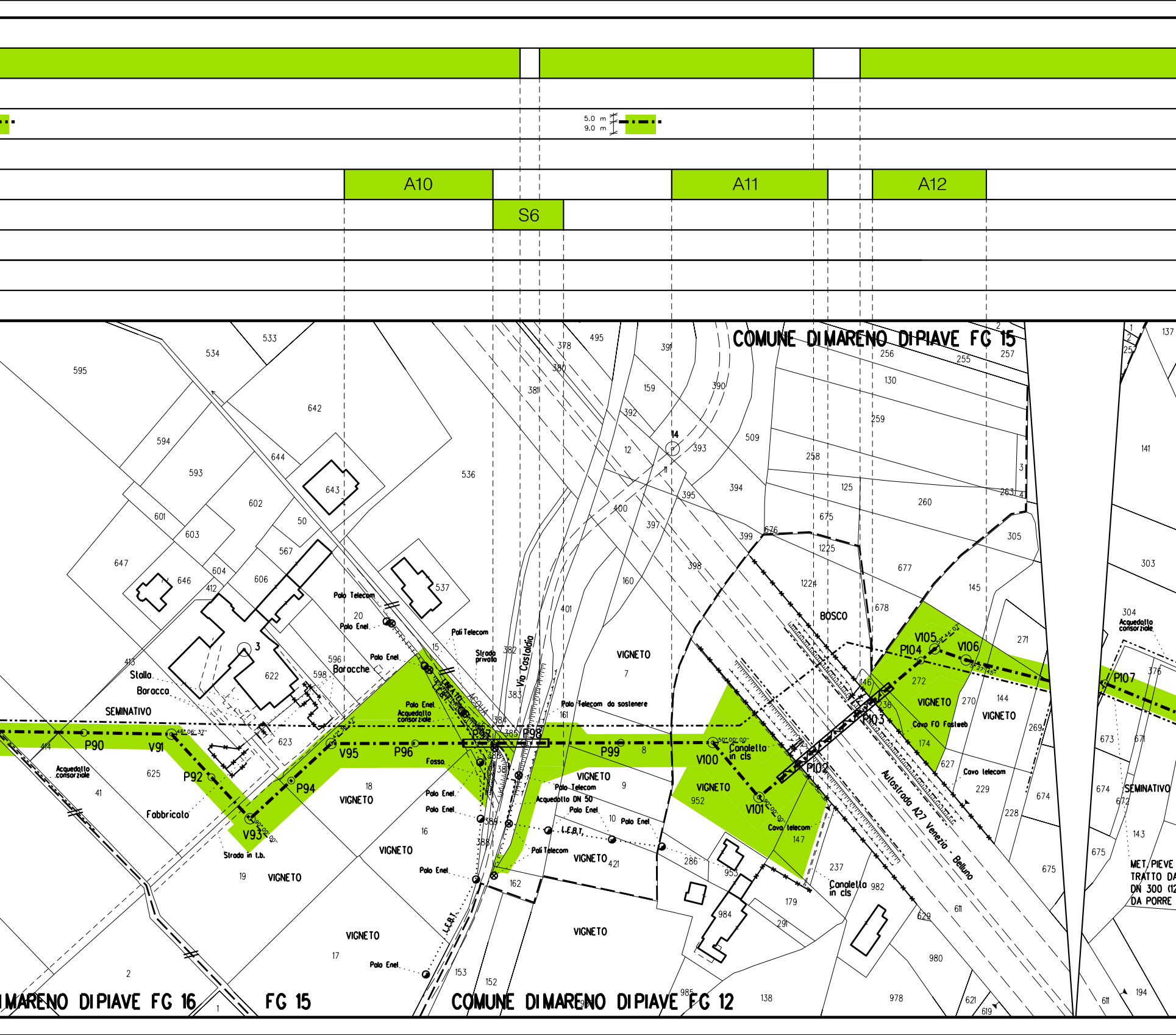

A10
A11
A12
S6
5.0 m
9.0 m
COMUNE DI MARENO DI PIAVE FG 15
COMUNE DI MARENO DI PIAVE FG 12
MARENO DI PIAVE FG 16
FG 15
P90
V91
P92
V93
P94
V95
P96
P97
P98
P99
V100
V101
P102
P103
P104
V105
V106
P107
VIGNETO
SEMINATIVO
BOSCO
Stalla
Baracca
Baracche
Fabbricato
Strada in t.b.
Strada privata
Via Castaldia
Fosso
Polo Telecom
Polo Enel
Pali Telecom
Polo Telecom da sostenere
Acquedotto consorziale
Acquedotto DN 50
Canaletta in cls
Cavo FO Fastweb
Cavo telecom
Autostrada A27 Venezia - Belluno
MET. PIEVE
TRATTO DA
DN 300 (1
DA PORRE

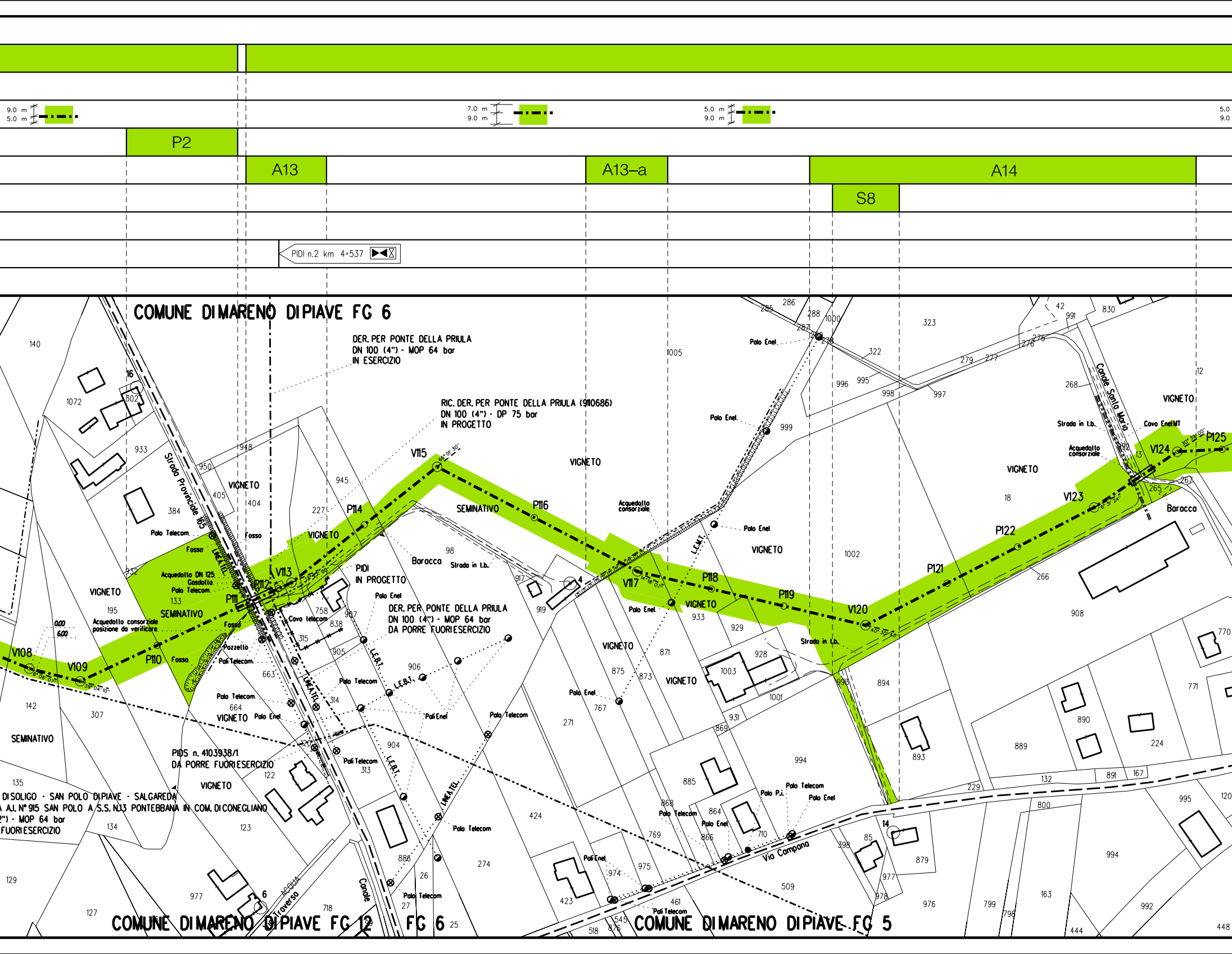

9.0 m
5.0 m
7.0 m
9.0 m
5.0 m
9.0 m
P2
A13
A13–a
A14
S8
PIDI n.2 km 4+537
COMUNE DI MARENO DI PIAVE FG 6
DER. PER PONTE DELLA PRIULA
DN 100 (4") - MOP 64 bar
IN ESERCIZIO
RIC. DER. PER PONTE DELLA PRIULA (9110686)
DN 100 (4") - DP 75 bar
IN PROGETTO
DER. PER PONTE DELLA PRIULA
DN 100 (4") - MOP 64 bar
DA PORRE FUORIESERCIZIO
PIDI
IN PROGETTO
PIDS n. 4103938/1
DA PORRE FUORIESERCIZIO
DI SOLIGO - SAN POLO DI PIAVE - SALGAREDA
A. N° 915 SAN POLO A S.S. N.13 PONTEBBANA IN COM. DI CONEGLIANO
") - MOP 64 bar
FUORIESERCIZIO
Strada Provinciale 165
Canale Santa Maria
Via Campana
Strada in t.b.
Acquedotto DN 125
Gasdotto
Acquedotto consorziale
posizione da verificare
Acquedotto consorziale
Cavo Enel MT
Cavo telecom
Polo Telecom
Polo Enel
Pali Enel
Pali Telecom
Pozzetto
Fosso
LINEA TEL.
L.E.R.T.
L.E.M.T.
VIGNETO
SEMINATIVO
Barocca
V108
V109
P110
P111
P112
V113
P114
V115
P116
V117
P118
P119
V120
P121
P122
V123
V124
P125
COMUNE DI MARENO DI PIAVE FG 12
FG 6
COMUNE DI MARENO DI PIAVE FG 5

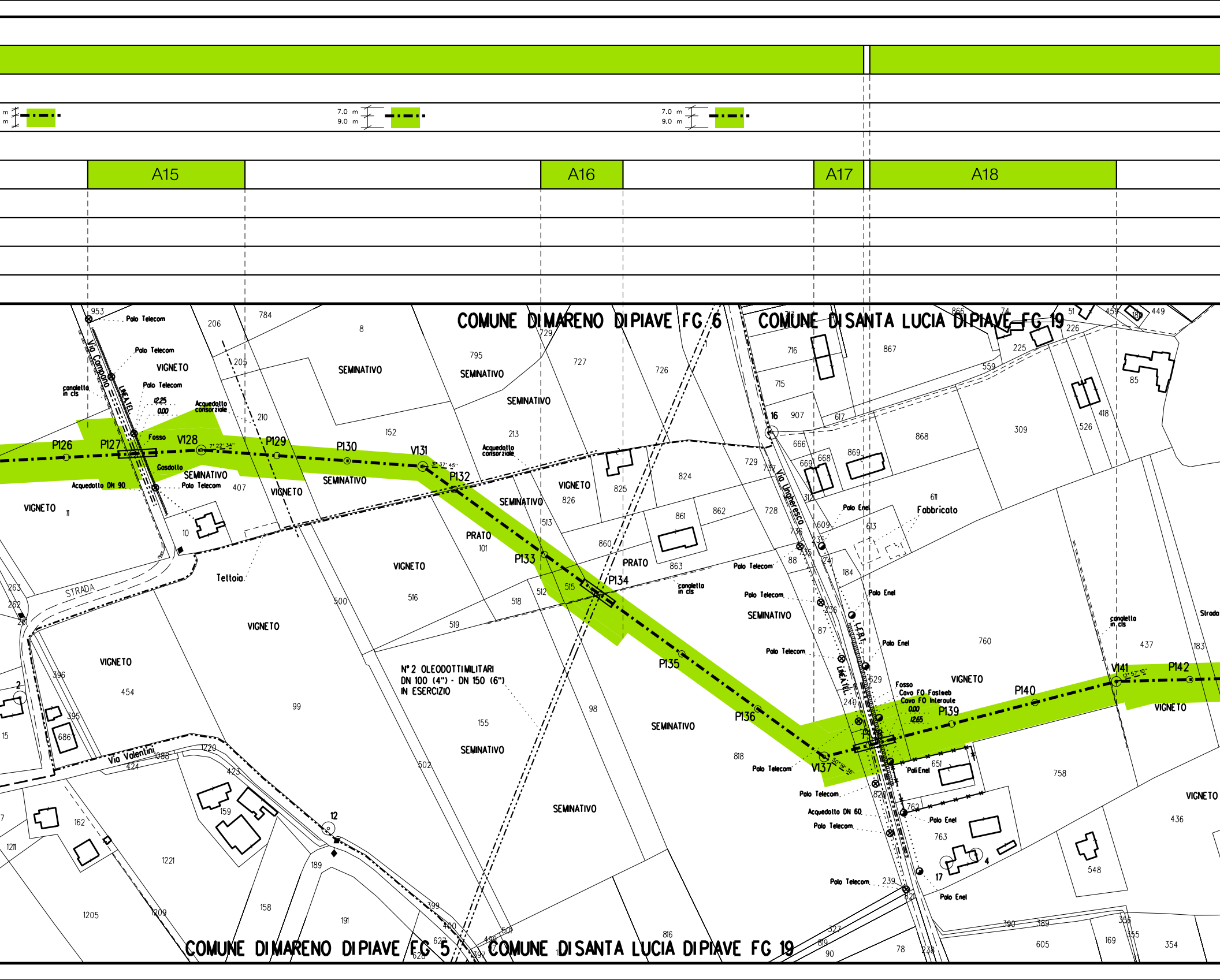
A15
A16
A17
A18
7.0 m
9.0 m
COMUNE DI MARENO DI PIAVE FG 6
COMUNE DI SANTA LUCIA DI PIAVE FG 19
COMUNE DI MARENO DI PIAVE FG 5
COMUNE DI SANTA LUCIA DI PIAVE FG 19
P126
P127
V128
P129
P130
V131
P132
P133
P134
P135
P136
V137
P139
P140
V141
P142
Via Campana
LINEA TEL.
Via Ungheresca
Via Valentini
STRADA
Strada
Polo Telecom
Polo Enel
Pali Enel
canaletta in cls
Acquedotto consorziale
Acquedotto DN 90
Acquedotto DN 60
Fosso
Gasdotto
Cavo FO Fastweb
Cavo FO Interoute
L.F.B.T.
Tettoia
Fabbricato
N° 2 OLEODOTTI MILITARI
DN 100 (4") - DN 150 (6")
IN ESERCIZIO
VIGNETO
SEMINATIVO
PRATO
7° 22' 34"
31° 37' 45"
50° 19' 36"
12° 57' 10"
12.25
0.00
12.65

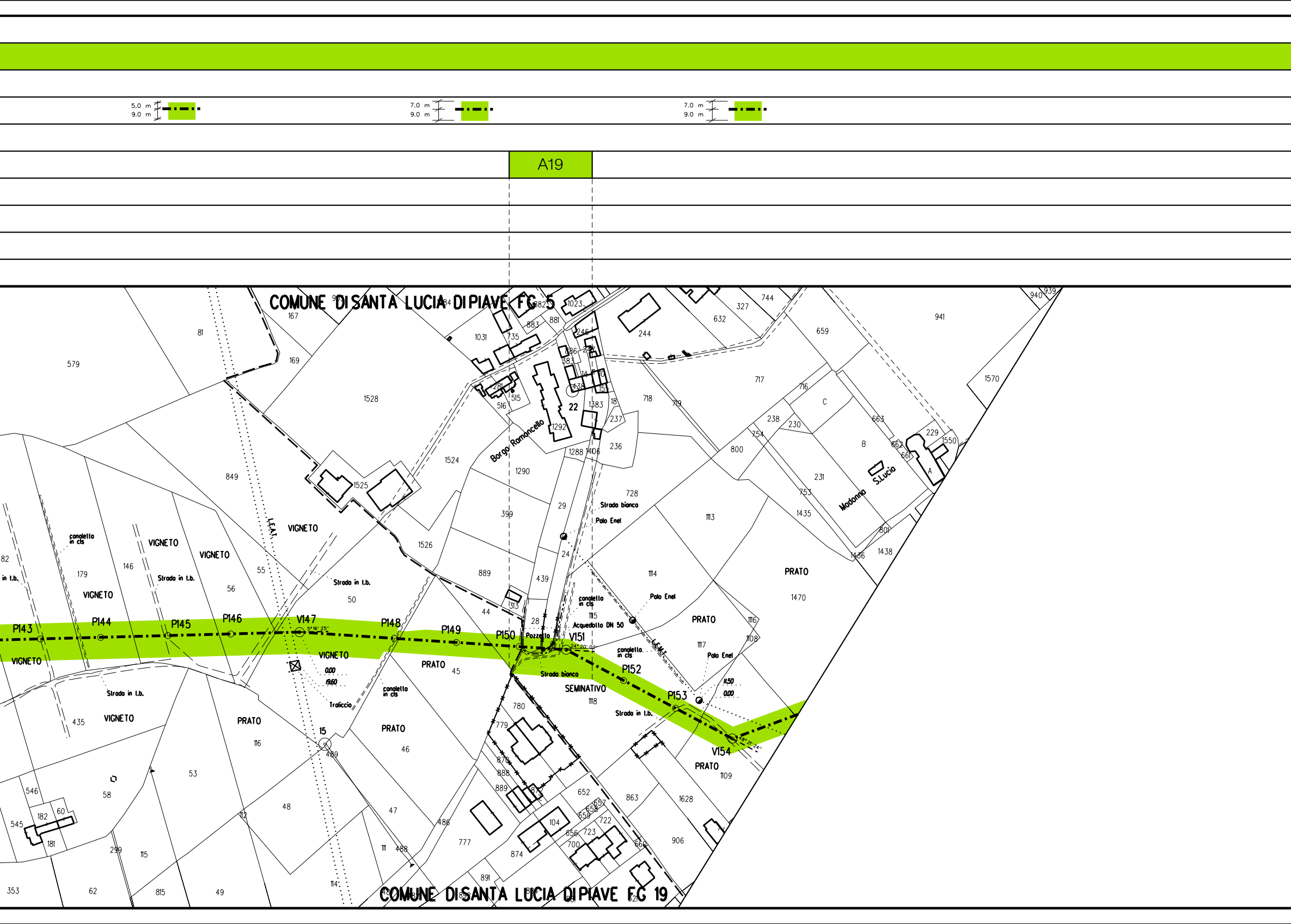

5.0 m
9.0 m
7.0 m
9.0 m
7.0 m
9.0 m
A19
COMUNE DI SANTA LUCIA DI PIAVE FG 5
COMUNE DI SANTA LUCIA DI PIAVE FG 19
Borgo Ramoncello
Madonna S.Lucia
L.E.A.T.
VIGNETO
PRATO
SEMINATIVO
Strada bianca
Strada in t.b.
Polo Enel
canaletto in cls
Acquedotto DN 50
Pozzetto
Tralicco
P143
P144
P145
P146
V147
P148
P149
P150
V151
P152
P153
V154

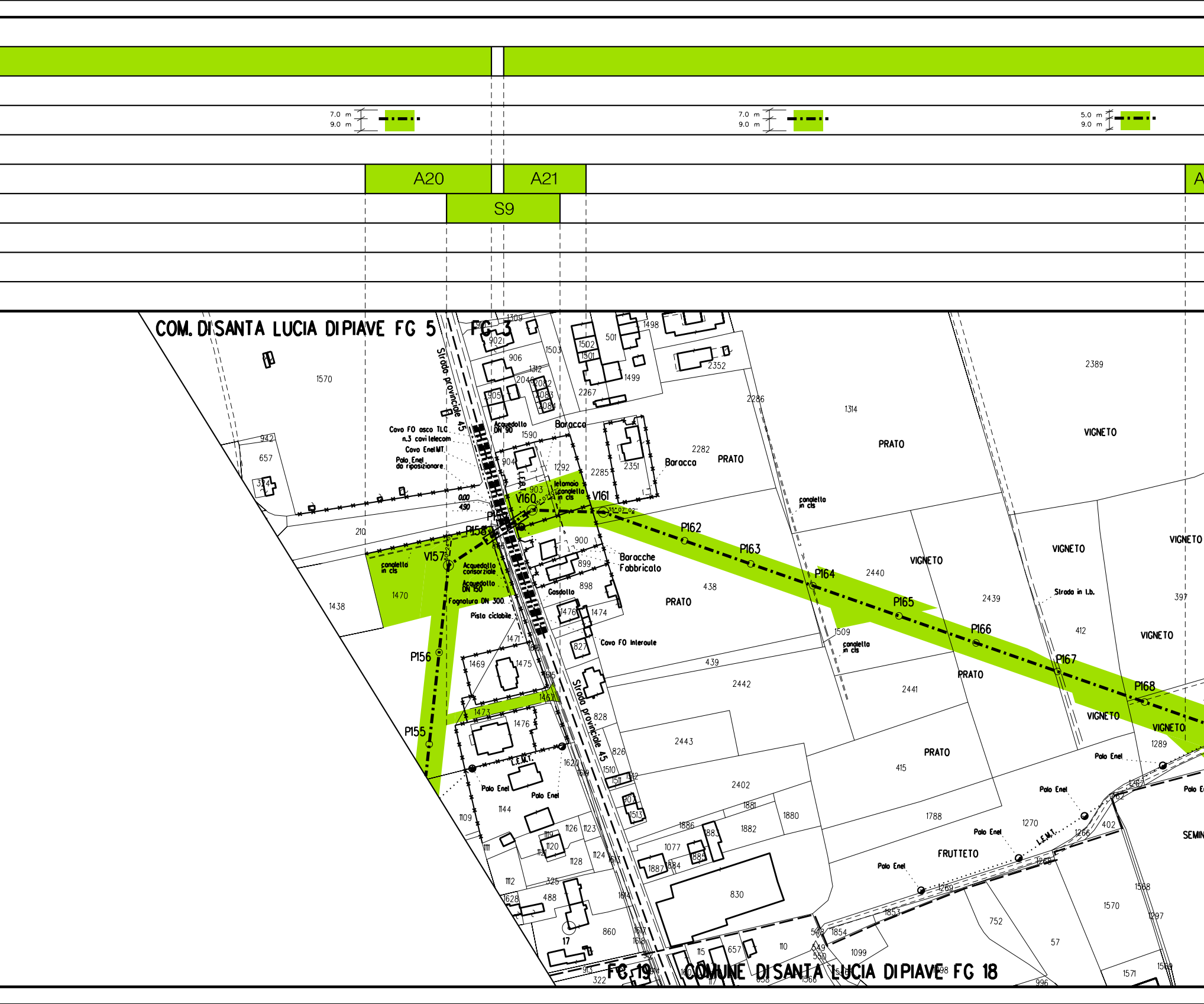

7.0 m
9.0 m
7.0 m
9.0 m
5.0 m
9.0 m
A20
A21
S9
COM. DI SANTA LUCIA DI PIAVE FG 5
FG 3
Strada provinciale 45
Cavo FO asco TLC
n.3 cavi telecom
Cavo Enel MT
Polo Enel da riposizionare
Acquedotto DN 90
Baracca
Baracche Fabbricato
Acquedotto consorziale
Acquedotto DN 150
Fognatura DN 300
Pista ciclabile
Gasdotto
Cavo FO Interoute
canaletta in cls
Strada in t.b.
PRATO
VIGNETO
FRUTTETO
Palo Enel
L.E.M.T.
V157
V160
V161
P155
P156
P158
P162
P163
P164
P165
P166
P167
P168
FG 19
COMUNE DI SANTA LUCIA DI PIAVE FG 18

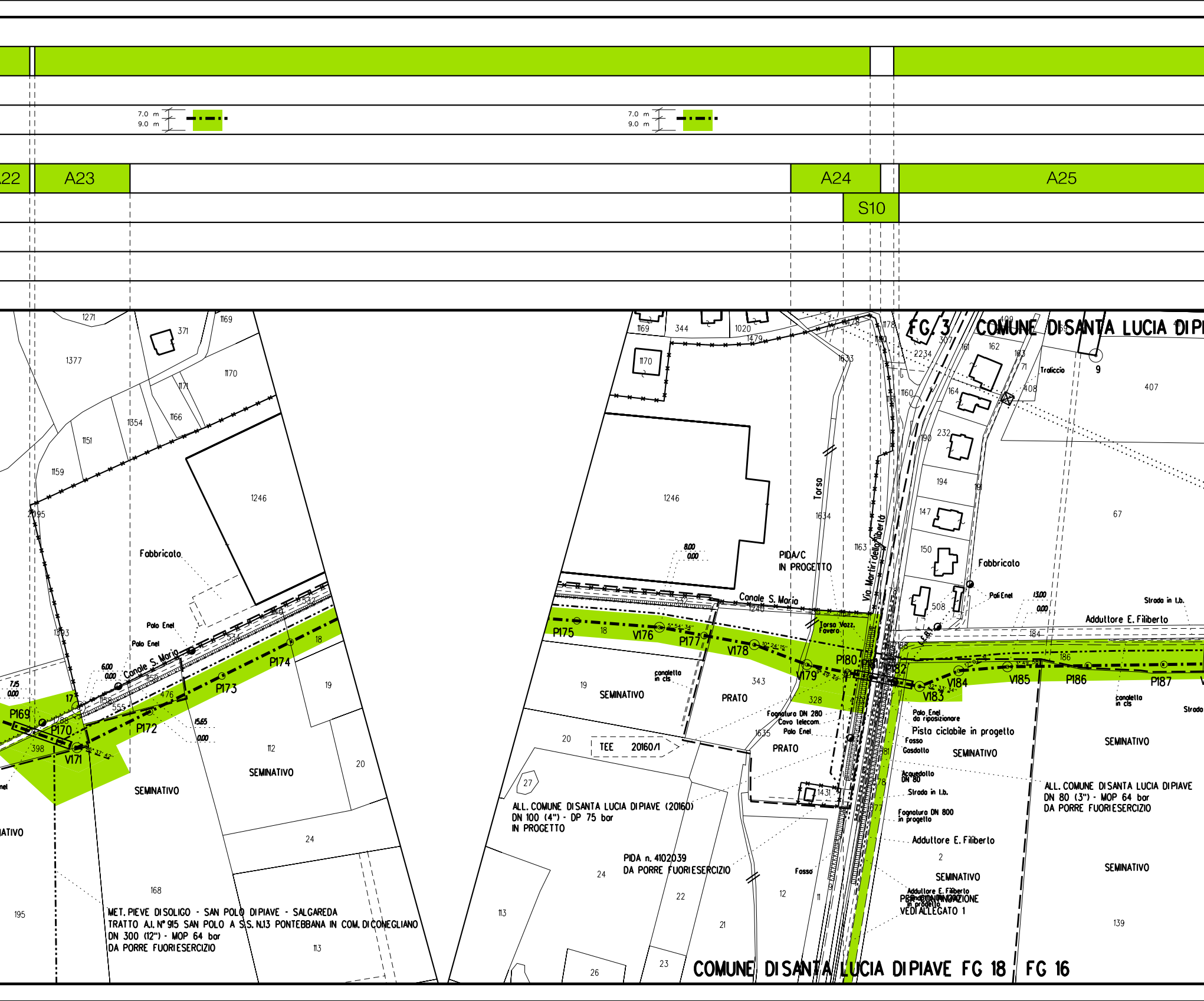

7.0 m
9.0 m
A22
A23
A24
A25
S10
FG 3
COMUNE DI SANTA LUCIA DI PI
Traliccio
Fabbricato
Polo Enel
Canale S. Maria
P169
P170
V171
P172
P173
P174
P175
V176
P177
V178
V179
P180
V183
V184
V185
P186
P187
SEMINATIVO
PRATO
Torso
Via Martiri della Libertà
PIDA/C
IN PROGETTO
Torso Vazz. Favero
canaletto in cls
TEE 20160/1
Fognatura DN 280
Cavo telecom.
Polo Enel da riposizionare
Pista ciclabile in progetto
Fosso
Gasdotto
Acquedotto DN 80
Strada in t.b.
Fognatura DN 800 in progetto
Adduttore E. Filiberto
Adduttore E. Filiberto in progetto
PER CONTINUAZIONE
VEDI ALLEGATO 1
ALL. COMUNE DI SANTA LUCIA DI PIAVE (20160)
DN 100 (4") - DP 75 bar
IN PROGETTO
PIDA n. 4102039
DA PORRE FUORI ESERCIZIO
ALL. COMUNE DI SANTA LUCIA DI PIAVE
DN 80 (3") - MOP 64 bar
DA PORRE FUORI ESERCIZIO
MET. PIEVE DI SOLIGO - SAN POLO DI PIAVE - SALGAREDA
TRATTO Al. N° 915 SAN POLO A S.S. N.13 PONTEBBANA IN COM. DI CONEGLIANO
DN 300 (12") - MOP 64 bar
DA PORRE FUORI ESERCIZIO
COMUNE DI SANTA LUCIA DI PIAVE FG 18
FG 16

	A25–a	A26	A26–a

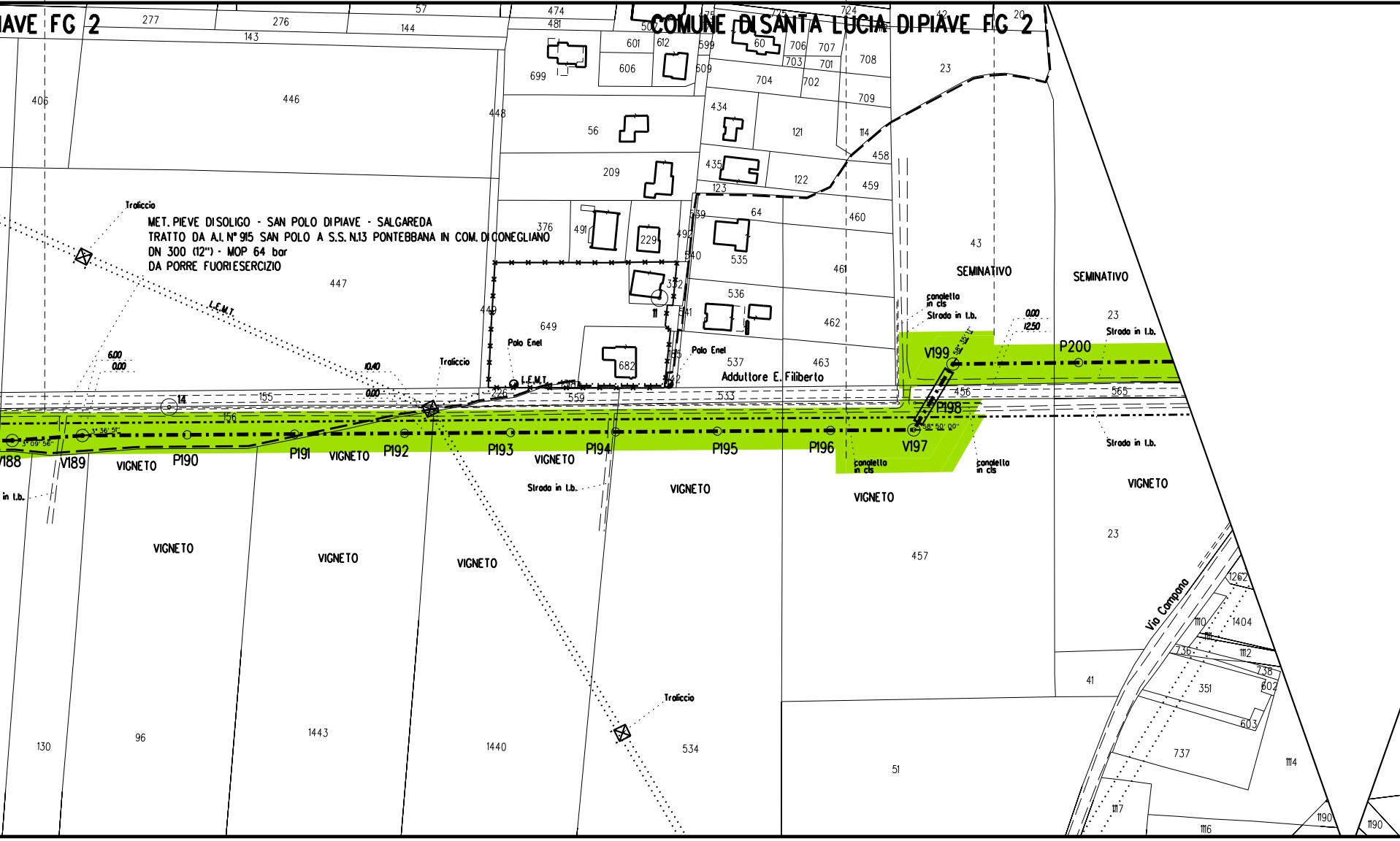

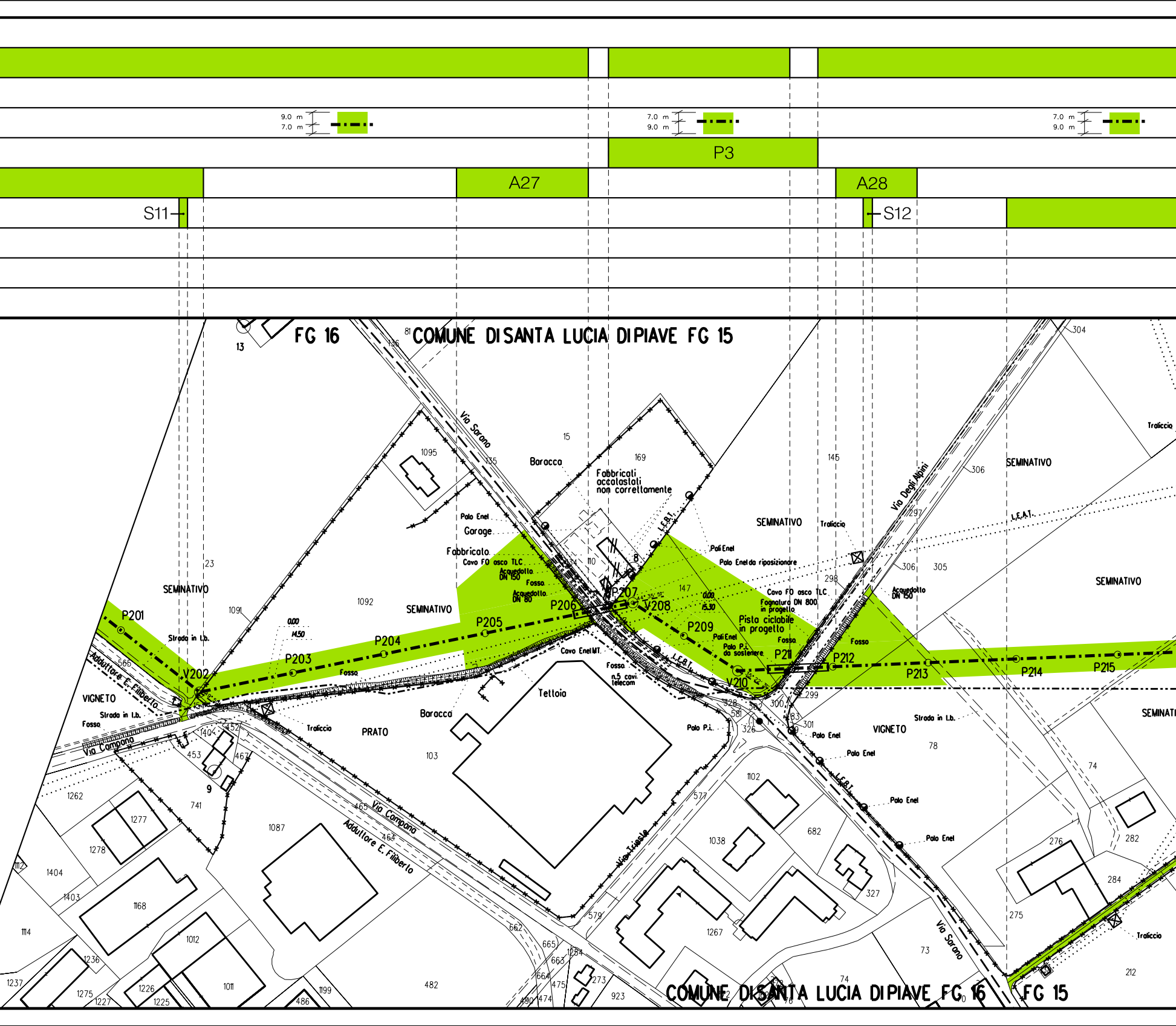

P3
A27
A28
S11
S12
COMUNE DI SANTA LUCIA DI PIAVE FG 15
FG 16
Via Sarano
Via Degli Alpini
Via Campana
Adduttore E. Filiberto
Via Trieste
SEMINATIVO
VIGNETO
PRATO
Baracca
Garage
Fabbricato
Tettoia
Traliccio
Fabbricati accatastati non correttamente
Pista ciclabile in progetto
Fognatura DN 800 in progetto
Cavo FO asco TLC
Acquedotto DN 150
Acquedotto DN 80
Fosso
Palo Enel
Palo Enel da riposizionare
Cavo Enel MT
n.5 cavi telecom
L.E.A.T.
Strada in l.b.
P201
P202
P203
P204
P205
P206
P207
P208
P209
P210
P211
P212
P213
P214
P215
COMUNE DI SANTA LUCIA DI PIAVE FG 16
FG 15

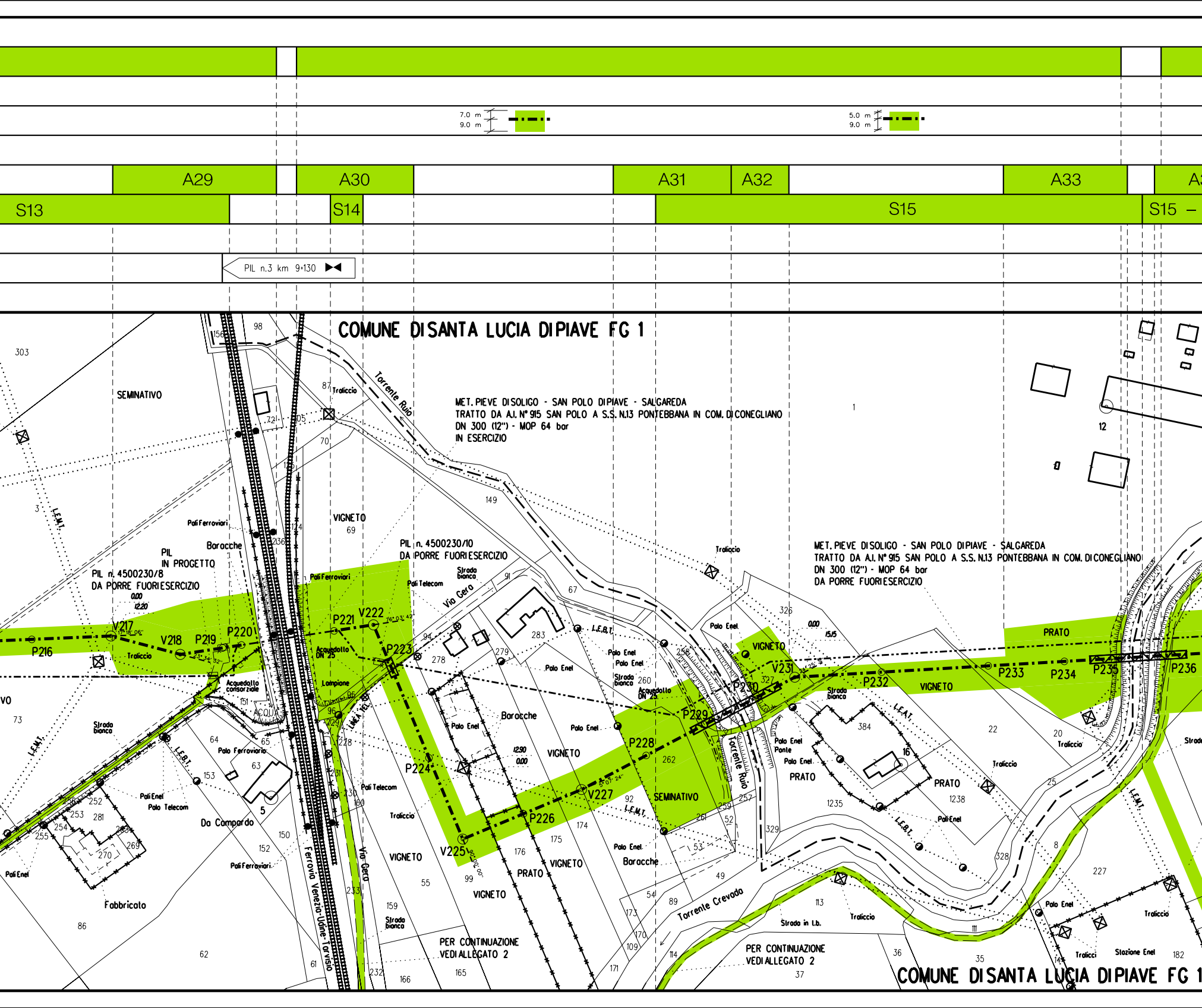

7.0 m
9.0 m
5.0 m
9.0 m
A29
A30
A31
A32
A33
S13
S14
S15
S15 –
PIL n.3 km 9+130
COMUNE DI SANTA LUCIA DI PIAVE FG 1
MET. PIEVE DI SOLIGO - SAN POLO DI PIAVE - SALGAREDA
TRATTO DA A.I. N° 915 SAN POLO A S.S. N.13 PONTEBBANA IN COM. DI CONEGLIANO
DN 300 (12") - MOP 64 bar
IN ESERCIZIO
MET. PIEVE DI SOLIGO - SAN POLO DI PIAVE - SALGAREDA
TRATTO DA A.I. N° 915 SAN POLO A S.S. N.13 PONTEBBANA IN COM. DI CONEGLIANO
DN 300 (12") - MOP 64 bar
DA PORRE FUORI ESERCIZIO
PIL n. 4500230/10
DA PORRE FUORI ESERCIZIO
PIL n. 4500230/8
DA PORRE FUORI ESERCIZIO
PIL
IN PROGETTO
SEMINATIVO
VIGNETO
PRATO
Baracche
Torrente Ruio
Torrente Crevada
Via Gera
Ferrovia Venezia-Udine-Tarvisio
Da Campardo
Fabbricato
Tralíccio
Pali Ferroviari
Pali Telecom
Polo Enel
Acquedotto consorziale
Acquedotto DN 25
Lampione
Strada bianca
Strada in t.b.
Stazione Enel
L.E.M.T.
L.E.B.T.
L.E.A.T.
P216
V217
V218
P219
P220
P221
V222
P223
P224
V225
P226
V227
P228
P229
P230
V231
P232
P233
P234
P235
P236
PER CONTINUAZIONE VEDI ALLEGATO 2
PER CONTINUAZIONE VEDI ALLEGATO 2
COMUNE DI SANTA LUCIA DI PIAVE FG 1

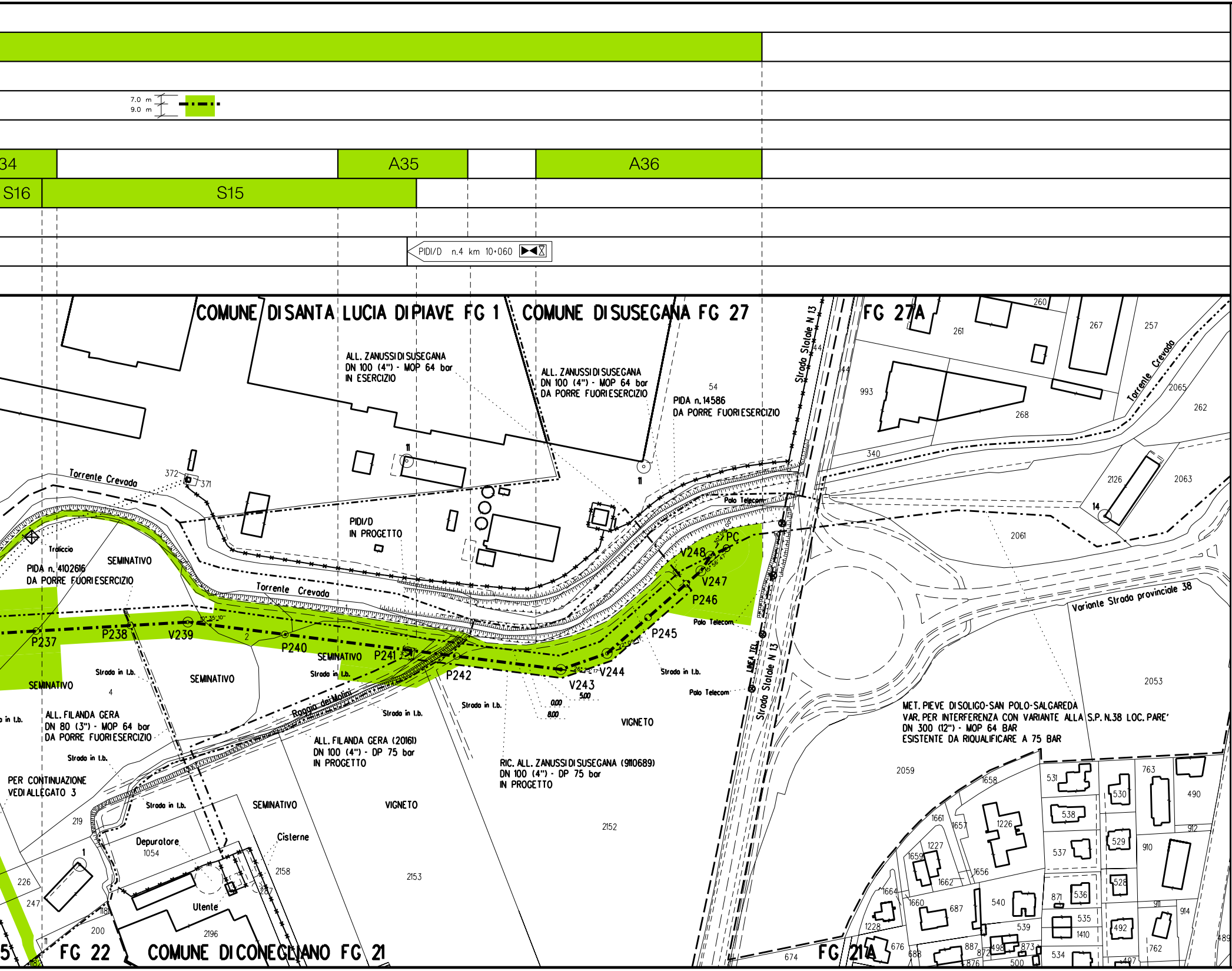

7.0 m
9.0 m
34
A35
A36
S16
S15
PIDI/D n.4 km 10+060
COMUNE DI SANTA LUCIA DI PIAVE FG 1
COMUNE DI SUSEGANA FG 27
FG 27A
ALL. ZANUSSI DI SUSEGANA
DN 100 (4") - MOP 64 bar
IN ESERCIZIO
ALL. ZANUSSI DI SUSEGANA
DN 100 (4") - MOP 64 bar
DA PORRE FUORI ESERCIZIO
PIDA n. 14586
DA PORRE FUORI ESERCIZIO
Strada Statale N 13
Torrente Crevada
Torrente Crevada
PIDI/D
IN PROGETTO
Traliccio
PIDA n. 4102616
DA PORRE FUORI ESERCIZIO
SEMINATIVO
Polo Telecom
PC
V248
V247
P246
P245
P237
P238
V239
P240
P241
P242
V243
V244
Variante Strada provinciale 38
Strada in l.b.
ALL. FILANDA GERA
DN 80 (3") - MOP 64 bar
DA PORRE FUORI ESERCIZIO
Roggia dei Molini
ALL. FILANDA GERA (20161)
DN 100 (4") - DP 75 bar
IN PROGETTO
RIC. ALL. ZANUSSI DI SUSEGANA (9110689)
DN 100 (4") - DP 75 bar
IN PROGETTO
VIGNETO
MET. PIEVE DI SOLIGO-SAN POLO-SALGAREDA
VAR. PER INTERFERENZA CON VARIANTE ALLA S.P. N.38 LOC. PARE'
DN 300 (12") - MOP 64 BAR
ESISTENTE DA RIQUALIFICARE A 75 BAR
PER CONTINUAZIONE
VEDI ALLEGATO 3
Depuratore
Cisterne
Utente
LINEA TEL.
FG 22
COMUNE DI CONEGLIANO FG 21
FG 21A

ALLEGATO 1

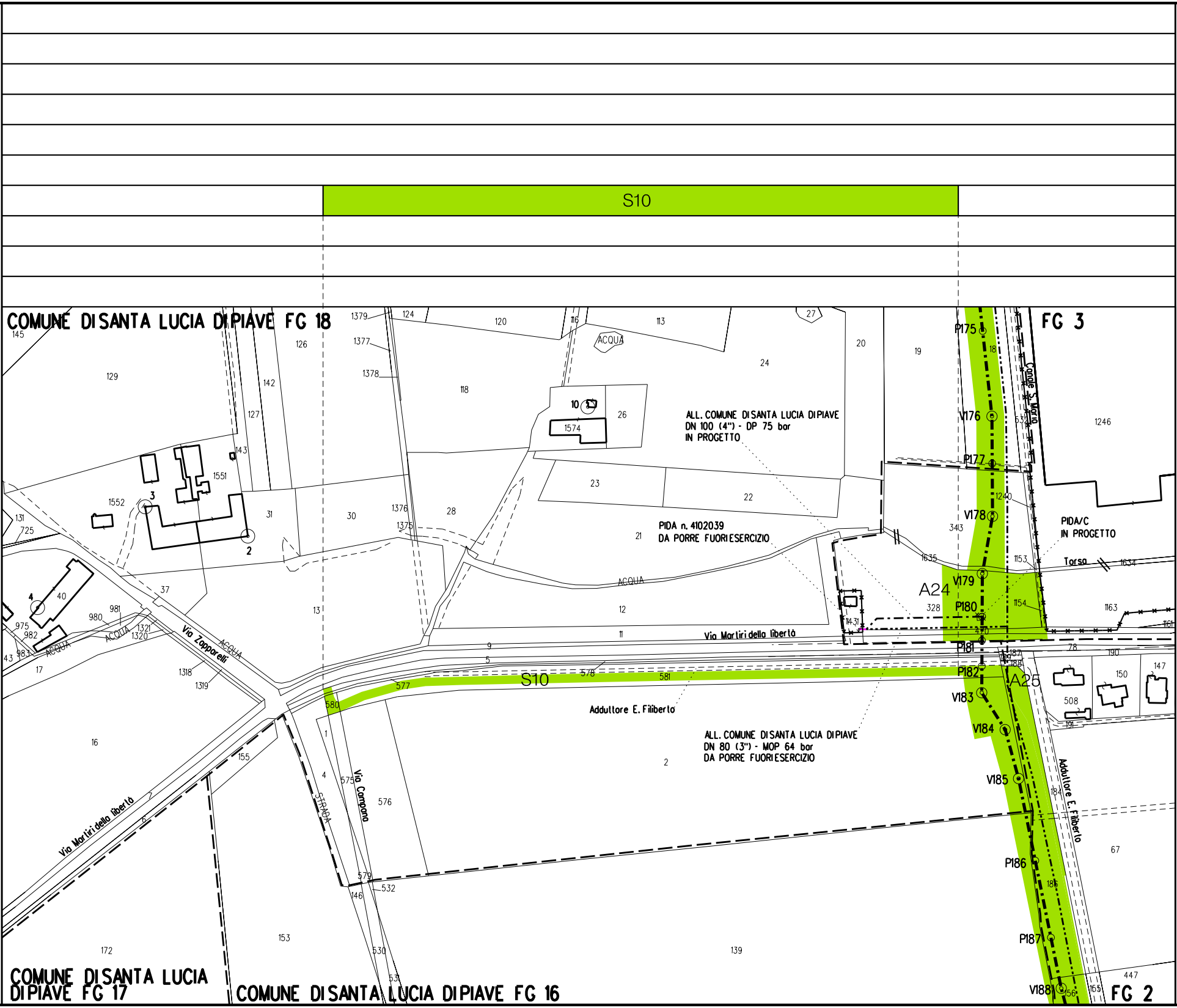
S10
COMUNE DI SANTA LUCIA DI PIAVE FG 18
FG 3
COMUNE DI SANTA LUCIA DI PIAVE FG 17
COMUNE DI SANTA LUCIA DI PIAVE FG 16
FG 2
ALL. COMUNE DI SANTA LUCIA DI PIAVE
DN 100 (4") - DP 75 bar
IN PROGETTO
PIDA n. 4102039
DA PORRE FUORI ESERCIZIO
PIDA/C
IN PROGETTO
ALL. COMUNE DI SANTA LUCIA DI PIAVE
DN 80 (3") - MOP 64 bar
DA PORRE FUORI ESERCIZIO
Addultore E. Filiberto
Via Martiri della libertà
Via Zapparelli
Via Campana
STRADA
Canale S. Maria
Torsa
ACQUA
A24
A25
P175
V176
P177
V178
V179
P180
P181
P182
V183
V184
V185
P186
P187
V188

ALLEGATO 2

	S15	S14 – S15

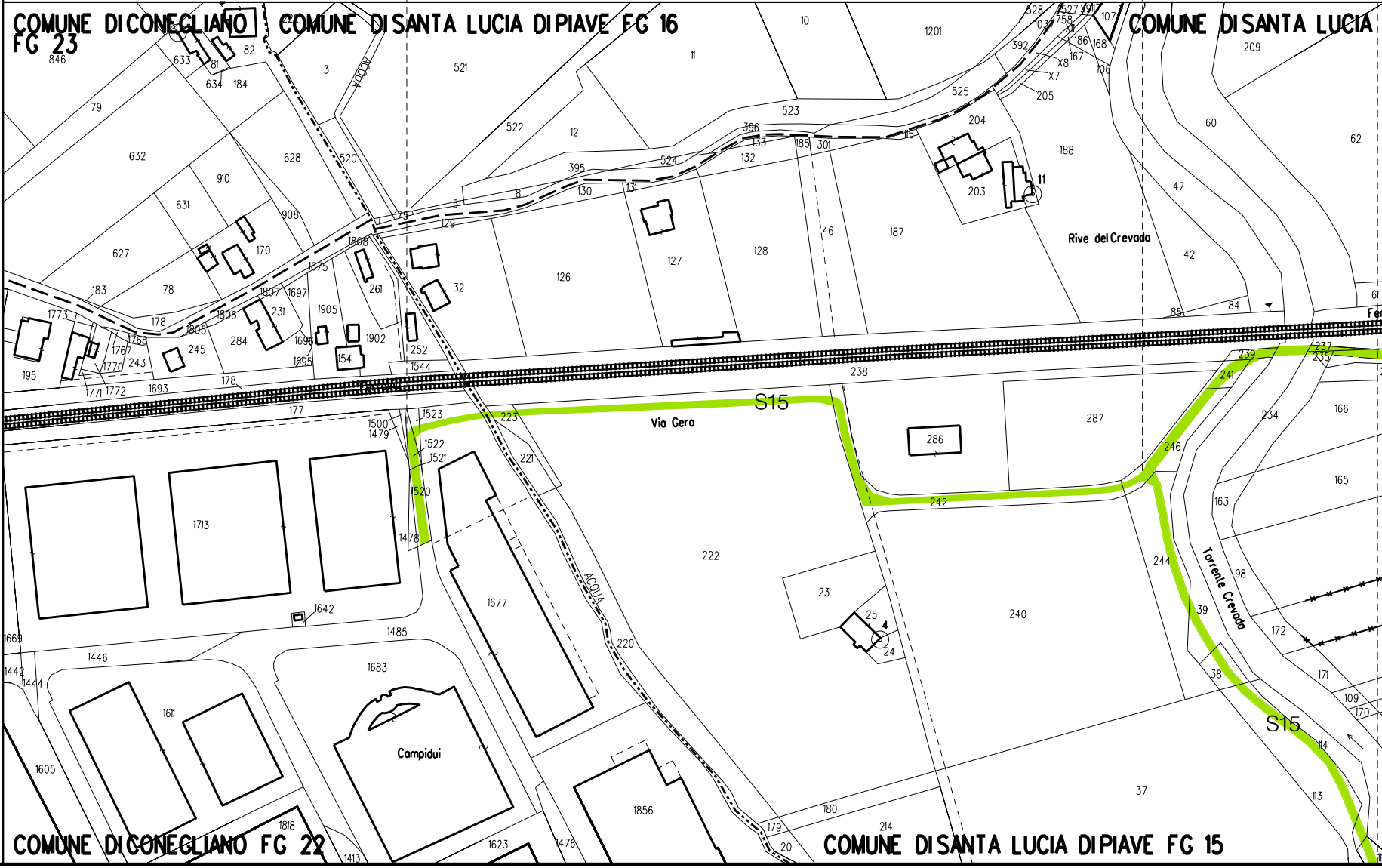

S14

S16

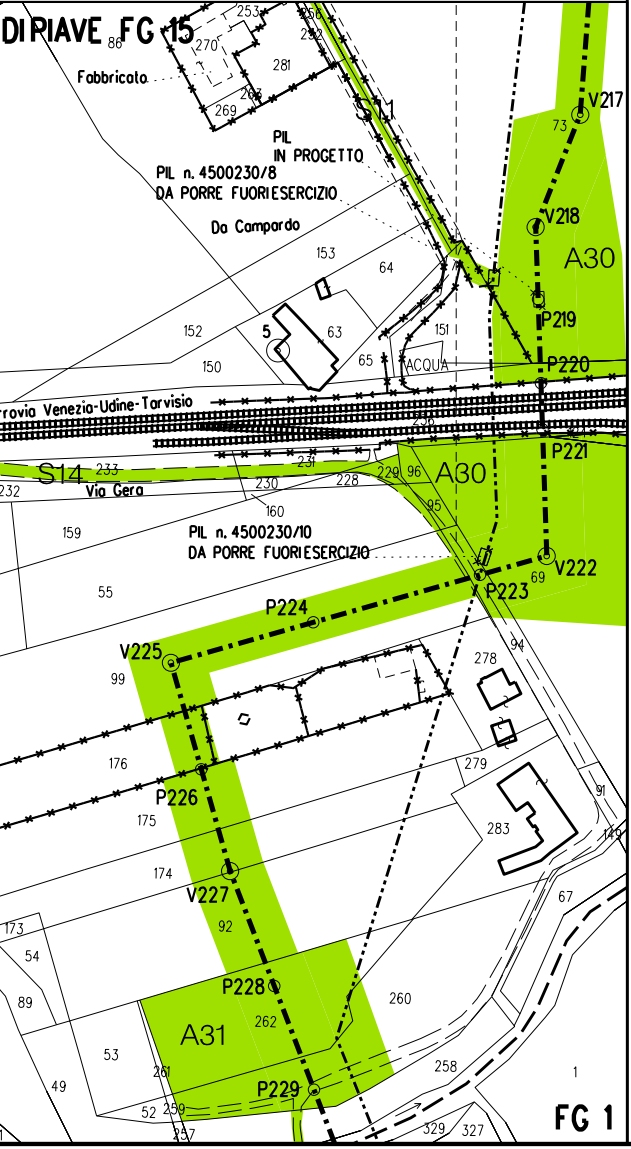

ALLEGATO 3

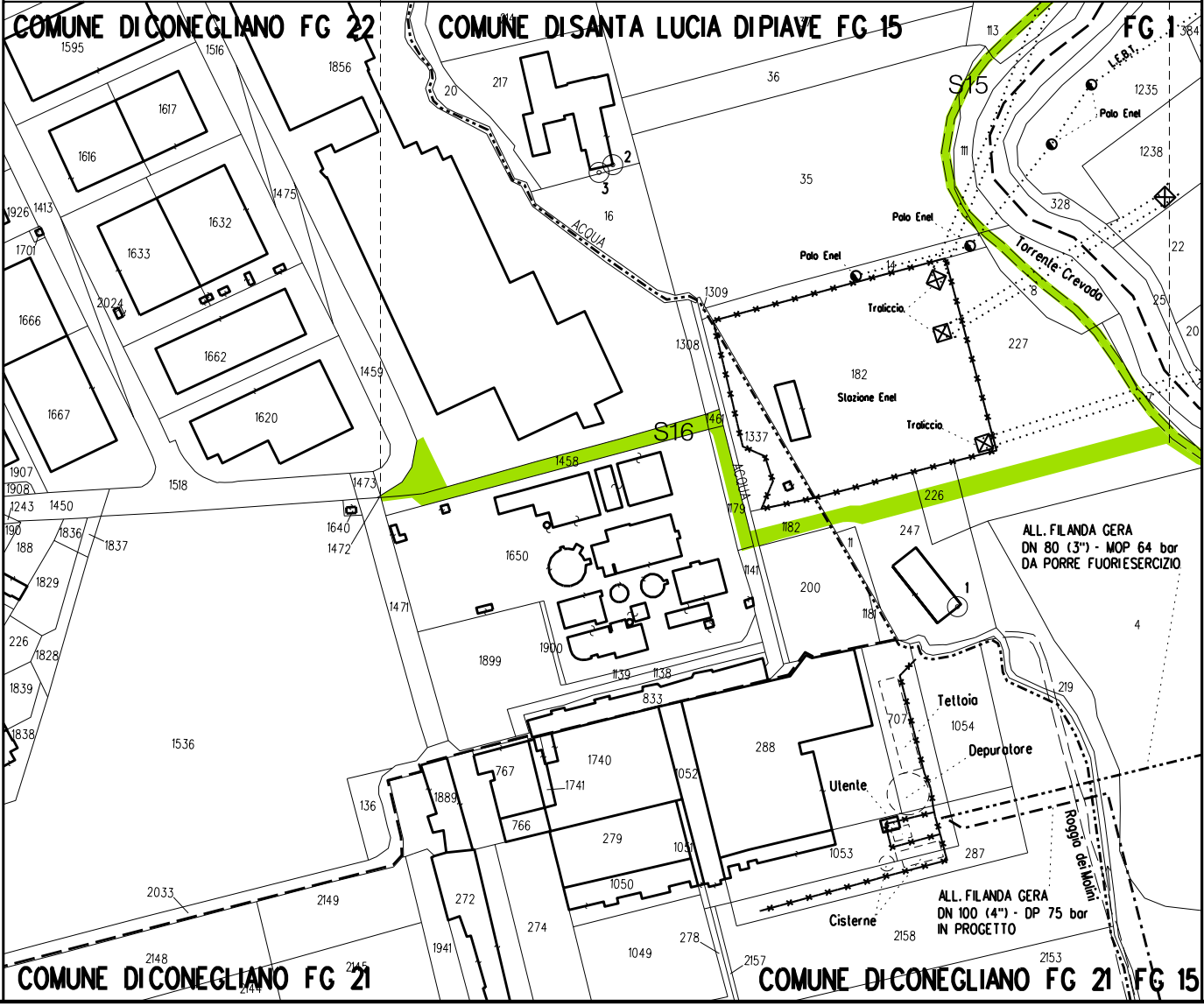

LEGENDA

PISTA DI LAVORO RISTRETTA — PISTA DI LAVORO NORMALE

5.0 / 9.0 — 7.0 / 9.0

Pista di lavoro

A — Allargamenti pista di lavoro

S — Strade di accesso provvisorie

P — Piazzole provvisorie per i materiali

Il presente disegno e' di proprieta' aziendale - La societa' tutelera' i propri diritti a termine di legge.

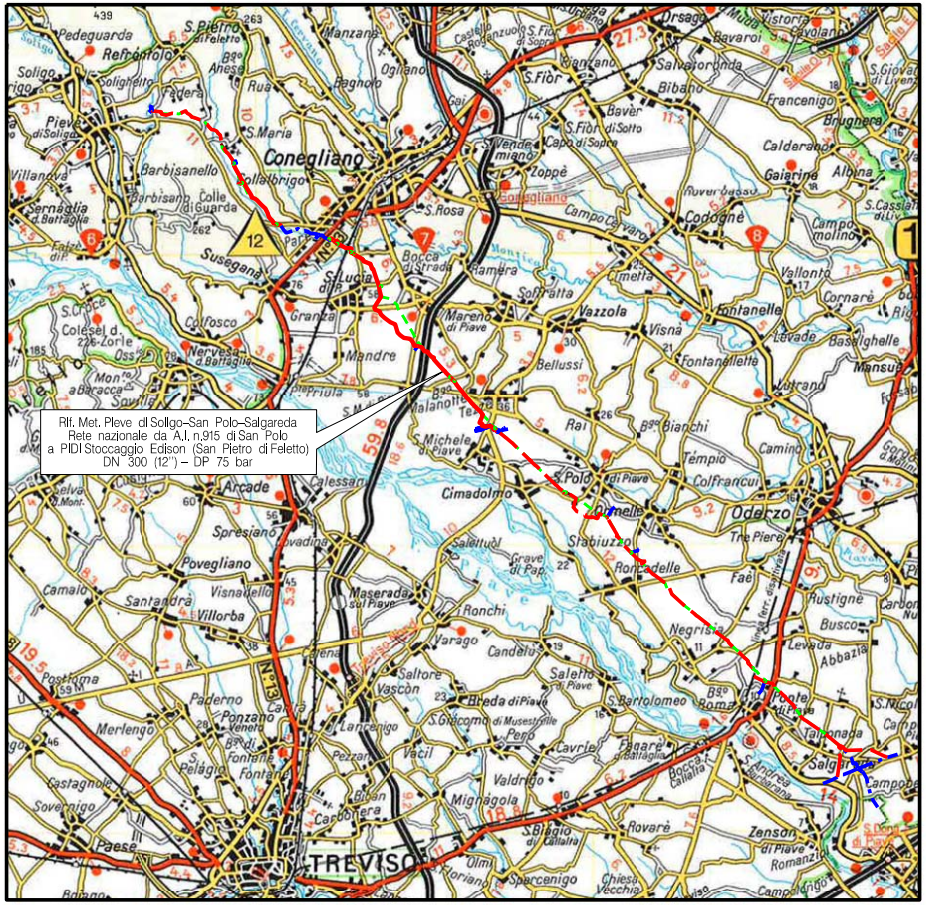

COROGRAFIA **SCALA 1:200.000**

Nei Comuni di VAZZOLA, MARENO DI PIAVE, SANTA LUCIA DI PIAVE, CONEGLIANO.

ING. LUMINARI MARCO — ORDINE INGEGNERI PROV. DI PESARO E URBINO — 1332

Rev.	Data	Descrizione	Disegn.	Contr.	Approv.
3	18/09/2020	EMISSIONE PER COSTRUZIONE - AGGIORNAMENTO MAPPA CATASTALE TRA P164-P167	RIGHI A.	BATTISTI	LUMINARI
2	29/05/2020	EMISSIONE PER COSTRUZIONE - AGGIORNAMENTO AREE DI OCCUPAZIONE V128 - P129	RIGHI A.	BATTISTI	LUMINARI
1	22/07/2019	EMISSIONE PER COSTRUZIONE	RIGHI A.	BATTISTI	LUMINARI
0	30/11/2018	EMISSIONE PER APPALTO	RIGHI A.	BATTISTI	LUMINARI

Proprietario: snam

Progettista: COMIS — consulenza materiali - ispezioni - saldatura — progettazione - direzione lavori

Disegno: P-AOL-9110680

Impianto: MET. (4500230) PIEVE DI SOLIGO-S.POLO DI PIAVE - SALGAREDA

Tratto: 2-SAN POLO DI PIAVE-CONEGLIANO

Variante: DA A.I. N° 915 SAN POLO A S.S. N.13 PONTEBBANA
IN COMUNE DI CONEGLIANO
DN 300 (12") - DP 75 bar

Revisione: 3

Comm. NR/16091/R-L02

Cod.tec. 9110680

PLANIMETRIA CATASTALE CON AREE DI OCCUPAZIONE TEMPORANEA

Scala 1:2000